

**INFORME DE MONITOREO DE MEDIOS\***

Fecha: 12/04/2024

Semanan°15

Coordinación de Vigilancia Epidemiológica

\*Vigilancia basada en eventos de interés epidemiológico mediante el monitoreo de medios abiertos de comunicación locales y nacionales.

**Reporte de eventos:**

Amenaza	Tema	Medio	Fecha	Resumen	Liga	Prioridad	Verificación
Social	Parkinson frecuente en Hombres	Diario de Morelos	12 abril 2024	En el marco del Día Mundial del Parkinson, el neurocirujano Ignacio Sánchez Carranza, adscrito al Hospital General Regional No.1 del IMSS en Morelos, explicó que esta enfermedad se puede presentar en cualquier etapa de la vida, pero con mayor frecuencia después de los 50 años y en hombres.	<a href="https://www.diariodemorelos.com/noticias/parkinson-frecuente-en-hombres">https://www.diariodemorelos.com/noticias/parkinson-frecuente-en-hombres</a>	Bajo	Ratificado
Social	Hombres también sufren violencia	Diario de Morelos	12 abril 2024	En los últimos dos años más de 70 hombres han sido acusados de manera injustificada de violencia familiar y separados de sus hijos, señaló la representante del Centro de Gestión de Justicia para Hombres, Elsa Medina Cortez, al hablar del caso de un empresario de Tepoztlán.	<a href="https://www.diariodemorelos.com/noticias/hombres-tambi-n-sufren-violencia">https://www.diariodemorelos.com/noticias/hombres-tambi-n-sufren-violencia</a>	Bajo	Ratificado
Biológico	Atención de pacientes con diabetes e hipertensión	Diario de Morelos	12 abril 2024	Con el objetivo de reducir las complicaciones en la población derechohabiente que vive con diabetes mellitus y/o hipertensión arterial sistémica, el Instituto Mexicano del Seguro Social (IMSS) presentó en Morelos el "Proyecto Institucional control de la población con diabetes e hipertensión como factores de riesgo cardiovascular".	<a href="https://www.diariodemorelos.com/noticias/presenta-n-autoridades-del-imss-proyecto-institucional-para-la-atenci-n-de-la-diabetes-e-hipertensi-n">https://www.diariodemorelos.com/noticias/presenta-n-autoridades-del-imss-proyecto-institucional-para-la-atenci-n-de-la-diabetes-e-hipertensi-n</a>	Bajo	Ratificado
Sequia	Aviso de sequía en Morelos	La Unión	12 abril 2024	Con base en el Monitor de Sequía de México, a cargo de la Comisión Nacional del Agua (Conagua), reveló que el 100 por ciento de la superficie de Morelos se ve afectada por este fenómeno; específicamente, 22 municipios enfrentan sequía moderada, mientras que 14 municipios luchan contra sequías severas.	<a href="https://www.launion.com.mx/morelos/avances/noticias/248090-emite-ceagua-aviso-de-sequia-en-morelos.html">https://www.launion.com.mx/morelos/avances/noticias/248090-emite-ceagua-aviso-de-sequia-en-morelos.html</a>	Bajo	Ratificado
Biológico	Prevención de ETV	La Unión	11 abril 2024	La Coordinación de Enfermedades Transmitidas por Vector y Zoonosis de SSM explicó que las enfermedades presentan fiebre elevada y sarpullido en diferentes partes del cuerpo; mientras que, el dengue provoca una fiebre de 38 grados o más; dolores principalmente, detrás de los ojos, muscular, articulaciones y huesos; así como náuseas, vómitos y sarpullido.	<a href="https://www.launion.com.mx/morelos/avances/noticias/248054-pide-ssm-estar-atentos-a-sintomas-de-dengue.html">https://www.launion.com.mx/morelos/avances/noticias/248054-pide-ssm-estar-atentos-a-sintomas-de-dengue.html</a>	Bajo	Ratificado
Volcánico	Monitoreo volcánico	La Unión	11 abril 2024	La Coordinación Estatal de Protección Civil Morelos (CEPCM) informó en un comunicado que de acuerdo con el monitoreo del volcán Popocatepetl mantenido en las últimas 24 horas por el Centro Nacional de Prevención de Desastres (Cenapred), se detectaron 108 exhalaciones acompañadas de vapor de agua y gases volcánicos.	<a href="https://www.launion.com.mx/morelos/avances/noticias/248041-registra-108-exhalaciones-volcan-popocatepetl-se-mantiene-semaforo-amarillo-fase-2.html">https://www.launion.com.mx/morelos/avances/noticias/248041-registra-108-exhalaciones-volcan-popocatepetl-se-mantiene-semaforo-amarillo-fase-2.html</a>	Bajo	Ratificado



<http://ssm.gob.mx>



Servicios de Salud Morelos



@MorelosSalud

Callejón Borda N°3 Col. Centro C.P. 62000  
Teléfono (777) 312 62 31 / 314 33 36 ext. 222

**Calle Gómez Azcárate No. 205, Col. Lomas de la Selva  
C.P. 62270, Cuernavaca, Morelos. Tel.: 777 102 25 56**

## INFORME DE RIESGOS METEOROLÓGICOS

Fecha: 12/04/2024

Semana N°15

Coordinación de Vigilancia Epidemiológica

**Fuente:** Servicio Meteorológico Nacional de México, CONAGUA. <https://proteccioncivil.morelos.gob.mx/>

### EL FRENTE FRÍO No. 45 OCASIONARÁ CHUBASCOS CON LLUVIAS PUNTUALES FUERTES EN LA PENÍNSULA DE YUCATÁN. ADEMÁS, SE PREVÉN RACHAS FUERTES DE VIENTO EN EL NOROESTE, NORTE Y NORESTE DEL PAÍS

Este día, el **frente frío No. 45** se extenderá frente a las costas de Quintana Roo, en interacción con un **canal de baja presión** sobre la Península de Yucatán, ocasionará lluvias puntuales fuertes acompañadas de descargas eléctricas en Quintana Roo, además de chubascos en Campeche y lluvias aisladas en zonas de Yucatán. Durante la tarde, dicho frente se desplazará sobre el Mar Caribe, dejando de afectar al territorio mexicano. Por su parte, la **masa de aire frío** que lo impulsa mantendrá viento de componente norte con rachas fuertes a muy fuertes en las costas de Tabasco, Campeche, Yucatán, Quintana Roo e Istmo de Tehuantepec, y con olas de 2 a 3 metros de altura en el Golfo de Tehuantepec. En el transcurso de la tarde, se prevé que dicha masa modifique sus características térmicas. Por su parte, el ingreso de aire húmedo procedente del Océano Pacífico y Golfo de México en combinación con un **canal de baja presión** sobre la Mesa Central, generará lluvias aisladas con posibles descargas eléctricas en zonas del occidente, centro y sur del territorio nacional, incluido el Valle de México. Finalmente, una **circulación anticiclónica en niveles medios de la atmósfera** originará baja probabilidad de lluvia, así como ambiente caluroso a muy caluroso sobre gran parte del territorio nacional, con temperaturas máximas superiores a 45 °C en Michoacán y Guerrero.

**Los vientos fuertes podrían derribar árboles y anuncios publicitarios.**

#### Vientos con rachas de 40 a 60 km/h:

Ciudad de México, **Morelos**, Tlaxcala y Puebla.

#### Temperaturas Máximas de 40-45 °C:

Nayarit, Jalisco, Colima y **Morelos**.

#### Pronóstico en región Mesa Central:

Cielo medio nublado con lluvias aisladas en zonas de Hidalgo y Puebla, sin lluvia en el resto de la región. Por la mañana, ambiente fresco, y frío con bancos de niebla en zonas altas de Guanajuato, Querétaro, Hidalgo, Tlaxcala y Puebla. Por la tarde, ambiente cálido a caluroso en Guanajuato, Querétaro e Hidalgo; muy caluroso en zonas de Puebla y **extremadamente caluroso en zonas de Morelos**. Viento del este y noreste de 10 a 25 km/h con rachas de 40 a 60 km/h y posibles tolvaneras.



#### Recomendaciones de Protección Civil

##### TEMPERATURAS ALTAS:

- Extremar precaución ante temperaturas altas, dar especial atención a **personas enfermas y de la tercera edad, niños e indigentes**.
- Mantenerse fresco e hidratado, tomar **abundantes líquidos**.
- No exponerse por **tiempos prolongados a los rayos solares** para evitar insolación y golpes de calor.
- Utilizar **ropa y calzado ligero para esta temporada**, de preferencia en colores claros, para evitar que aumente la temperatura corporal e incluso se presente un "golpe de calor".
- **Mantener informada a la población.**

#### Nivel de riesgo alto

**Existe riesgo meteorológico para la población en general, en especial población de alta vulnerabilidad, pudiendo generar deshidratación, golpes de calor, insolación o quemaduras por efectos de radiación solar.**



<http://ssm.gob.mx>



Servicios de Salud Morelos



@MorelosSalud

Callejón Borda N°3 Col. Centro C.P. 62000  
Teléfono (777) 312 62 31 / 314 33 36 ext. 222

**Calle Gómez Azcárate No. 205, Col. Lomas de la Selva  
C.P. 62270, Cuernavaca, Morelos. Tel.: 777 102 25 56**

## INFORME DE MONITOREO VOLCÁNICO Y SISMOLÓGICO


Fecha: 12/04/2024

Semanan°15

Coordinación de Vigilancia Epidemiológica

**Fuente:** Servicio Sismológico Nacional, UNAM. / Centro nacional de Prevención de Desastres (CENAPRED)-SEGOB, SENEAM-SCT y NOAA.

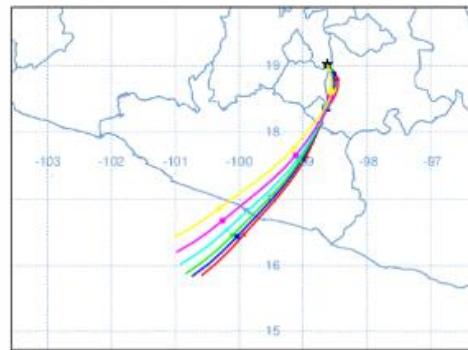
En las últimas 24 horas, mediante los sistemas de **monitoreo del volcán Popocatepetl**, se detectaron **88 exhalaciones**, acompañadas de vapor de agua, gases volcánicos y ligeras cantidades de ceniza. Además, se registraron **26 minutos de tremor** de muy baja amplitud. Durante la mañana y **al momento de este reporte se observa una emisión continua de vapor de agua y gases volcánicos, con dirección noroeste.**

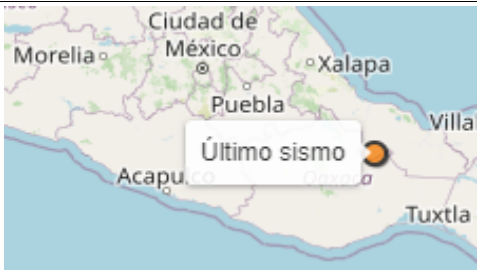
NIVEL DE ALERTA		AMARILLO-FASE 2	RECOMENDACIONES PARA LA FASE AMARILLO FASE 2
	El volcán presenta incremento en su actividad, con explosiones esporádicas:	<ul style="list-style-type: none"> <li>Pluma continúa de vapor de agua y gas.</li> <li>Caída de ceniza leves a moderadas en poblaciones cercanas.</li> <li>Lanzamiento de fragmentos incandescentes y posibilidad de flujos piroclásticos de corto alcance asociado a las explosiones.</li> <li>Crecimiento y destrucción de domos de lava.</li> <li>Flujos de lodo o escombros de corto alcance.</li> </ul>	<ol style="list-style-type: none"> <li>Continuar con el <b>radio de seguridad de 12 km</b>, por lo que la <b>permanencia</b> en esa área <b>no está permitida</b>.</li> <li>Controlar el tránsito entre Santiago Xalitxintla y San Pedro Nexapa, vía Paso de Cortés.</li> <li>A las autoridades de <b>Protección Civil</b>, <b>mantener sus procedimientos preventivos</b>, de acuerdo con sus planes operativos.</li> <li>A la <b>población</b> se le recomienda <b>eleva la atención a los avisos de las autoridades de su localidad</b> y se exhorta a no acercarse al volcán, y mucho menos al cráter.</li> <li><b>Mantenerse fuera de cañadas ante posibles flujos de lodo</b>, principalmente en temporada de lluvias.</li> </ol>

### PRONOSTICO DE CAIDA DE CENIZA

En caso de una exhalación de ceniza volcánica, el pronóstico de trayectoria hacia el **sur-sureste, cambiando al sur-suroeste** (simulando exhalación cada hora en las próximas 6 horas), a su paso por la zona oeste y suroeste del estado de Puebla, para las primeras **12 horas de pronóstico** (de las 09:00 a las 21:00 hora local). Posteriormente, para las **últimas 12 horas de pronóstico** (de las 21:00 a las 09:00 hora local del día siguiente), las trayectorias continuarán sobre la zona suroeste del estado de Puebla; zona noreste, centro y sur del estado de Guerrero y sobre el Océano Pacífico.

**SIN PRONOSTICO DE CAIDA DE CENIZA PARA EL ESTADO**



SISMOS	Se registró sismo de magnitud de <b>4.2 grados</b> Richter, a las 05:52:06 hrs con localización del epicentro a 39 km al sur de Isla, Veracruz. <b>NO PERCIBIDO EN EL ESTADO DE MORELOS.</b>	
	<b>REPORTE DE DAÑOS A LA POBLACION</b> <b>PROTECCIÓN CIVIL</b> Sin reporte de daños a la población ni a la infraestructura en salud.	



<http://ssm.gob.mx>



Servicios de Salud Morelos



@MorelosSalud

Callejón Borda N°3 Col. Centro C.P. 62000  
Teléfono (777) 312 62 31 / 314 33 36 ext. 222

**Calle Gómez Azcárate No. 205, Col. Lomas de la Selva  
C.P. 62270, Cuernavaca, Morelos. Tel.: 777 102 25 56**

**INFORME DE MONITOREO DE TEMPERATURAS Y CALIDAD DEL AIRE**

Fecha: 12/04/2024

Semana N°15

Coordinación de Vigilancia Epidemiológica

Fuente: Comisión Estatal de Agua (CEAGUA)

**PRONOSTICO DE TEMPERATURAS POR MUNICIPIO**

Municipio	Min.	Max.	Municipio	Min.	Max.
Amacuzac	16°	40°	Tepalcingo	15°	38°
Cuautla	17°	35°	Ayala	16°	38°
Jiutepec	16°	37°	Huitzilac	08°	25°
Temixco	17°	37°	Tepoztlán	15°	35°
Tlaltizapan	16°	38°	Zacualpan	14°	34°
Axochiapan	16°	39°	Tlaquitenango	18°	42°
Cuernavaca	16°	36°	Puente de Ixtla	17°	41°
Jojutla	20°	41°			

**TEMPERATURAS MÁXIMAS Y MÍNIMAS, ULTIMAS 24 HRS**

**Mínimas**

Huitzilac	08° 25°
Tetela del Volcán	13° 27°
Totolapan	14° 29°
Ocuituco	14° 29°

**Máximas**

Tlaquitenango	18° 42°
Jojutla	20° 41°
Axochiapan	16° 39°
Zacatepec	20° 37°

**CALIDAD DEL AIRE**

**ÍNDICE AIRE Y SALUD**

**NIVEL DE RIESGO ASOCIADO**

**RECOMENDACIONES**

**GRUPOS SENSIBLES**

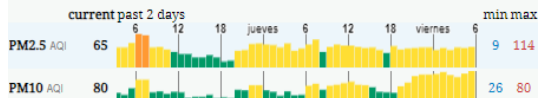
**PARA TODA LA POBLACIÓN**

Estación de Monitoreo Cuernavaca Centro, Morelos

**80**

**Moderado**

Updated on Friday 7:00  
Primary pollutant: pm10



**Moderado**

Las personas sensibles pueden experimentar síntomas respiratorios (asmáticos), posible agravamiento de enfermedad pulmonar y cardiaca en personas con enfermedad cardiopulmonar y adultos mayores.

Considera reducir las actividades físicas vigorosas al aire libre.

Disfruta las actividades al aire libre.



<http://ssm.gob.mx>



Servicios de Salud Morelos



@MorelosSalud

Callejón Borda N°3 Col. Centro C.P. 62000  
Teléfono (777) 312 62 31 / 314 33 36 ext. 222

Calle Gómez Azcárate No. 205, Col. Lomas de la Selva  
C.P. 62270, Cuernavaca, Morelos. Tel.: 777 102 25 56



## INFORME DE MONITOREO EPIDEMIOLÓGICO

Fecha: 12/04/2024

Semanan°15

Coordinación de Vigilancia Epidemiológica

**Fuente:** Jurisdicciones Sanitarias del estado de Morelos.

### JURISDICCION SANITARIA I:

- AL MOMENTO DE ESTE REPORTE LA UIES ESTATAL NO HA RECIBIDO INFORME DE EVENTOS EXTRAORDINARIOS DE NOTIFICACION INMEDIATA POR PARTE DE LA JURISDICCION SANITARIA.
- AL MOMENTO DE ESTE REPORTE NO SE HAN IDENTIFICADO CASOS DE TEMPERATURAS NATURALES EXTREMAS NOTIFICADAS POR LAS UNIDADES MEDICAS NI JURISDICCIONES SANITARIAS.

### JURISDICCION SANITARIA II:

- AL MOMENTO DE ESTE REPORTE LA UIES ESTATAL NO HA RECIBIDO INFORME DE EVENTOS EXTRAORDINARIOS DE NOTIFICACION INMEDIATA POR PARTE DE LA JURISDICCION SANITARIA.
- AL MOMENTO DE ESTE REPORTE NO SE HAN IDENTIFICADO CASOS DE TEMPERATURAS NATURALES EXTREMAS NOTIFICADAS POR LAS UNIDADES MEDICAS NI JURISDICCIONES SANITARIAS.

### JURISDICCION SANITARIA III:

- AL MOMENTO DE ESTE REPORTE LA UIES ESTATAL NO HA RECIBIDO INFORME DE EVENTOS EXTRAORDINARIOS DE NOTIFICACION INMEDIATA POR PARTE DE LA JURISDICCION SANITARIA.
- AL MOMENTO DE ESTE REPORTE NO SE HAN IDENTIFICADO CASOS DE TEMPERATURAS NATURALES EXTREMAS NOTIFICADAS POR LAS UNIDADES MEDICAS NI JURISDICCIONES SANITARIAS.



<http://ssm.gob.mx>



Servicios de Salud Morelos



@MorelosSalud

Callejón Borda N°3 Col. Centro C.P. 62000  
Teléfono (777) 312 62 31 / 314 33 36 ext. 222

Calle Gómez Azcárate No. 205, Col. Lomas de la Selva  
C.P. 62270, Cuernavaca, Morelos. Tel.: 777 102 25 56